

# M12 Oblastní ředitelství (OŘ), stavební správy a provozní obvody

hranice obvodů OŘ je vyznačena z hlediska řízení provozu

- A Vraňany, v.j.n. km 36,787
- B Vraňany, v.j.n. km 451,050

**Decín** provozní obvod; název je podtržen

- 1 Oldřichov u D., v.j.n. km 43,096
- 2 Oldřichov u D., v.j.n. km 39,298
- 3 Oldřichov u D., v.j.n. km 23,790
- 4 Otomice, v.j.n. km 35,717
- 5 Velká Zámosecký, v.j.n. km 0,465
- 6 Poďbrady, v.j.n. km 315,911
- 7 Neratovice, v.j.n. km 14,010
- 8 Praha-Čakovice, v.j.n. km 20,058
- 9 Roztoky u Prahy, v.j.n. km 420,638
- 10 Praha-Ruzyně, v.j.n. km 11,372
- 11 Praha-Zličín, v.j.n. km 16,238

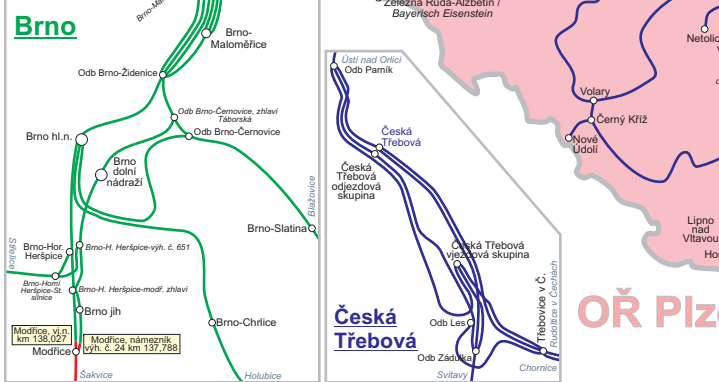
vymezení hranice mezi OŘ

vymezení hranice provozních obvodů v rámci stejného OŘ

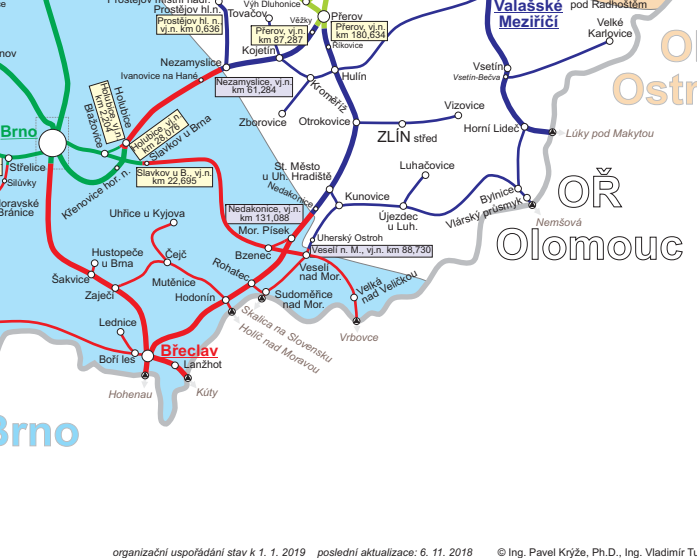
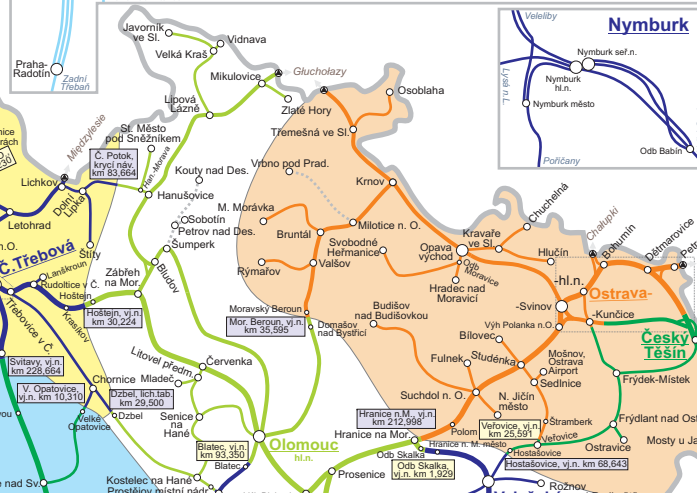
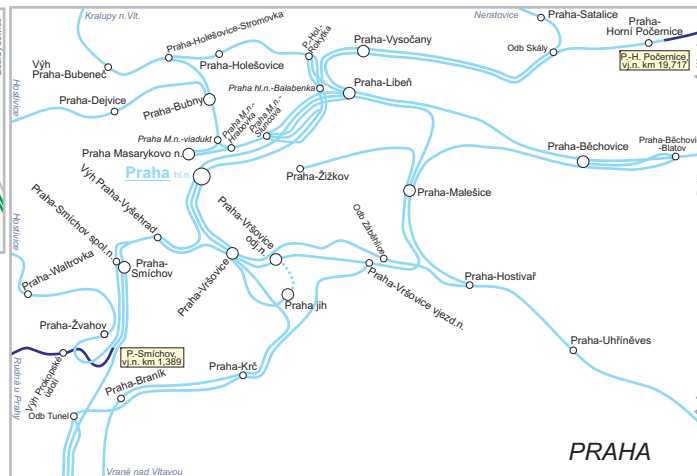
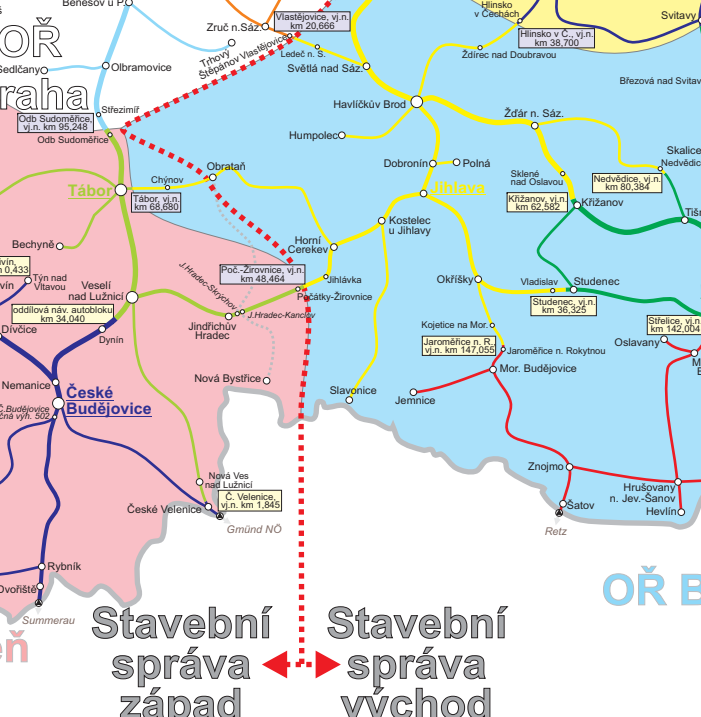
Vysvětlení zkratk:  
 v.j.n. – vjezdové návěstidlo  
 lich. tab. – lichoběžníková tabulka  
 ..... trať provozovaná jiným subjektem



## OŘ Ústí nad Labem



## OŘ Hr. Králové



OŘ Plzeň

Stavební správa západ

Stavební správa východ